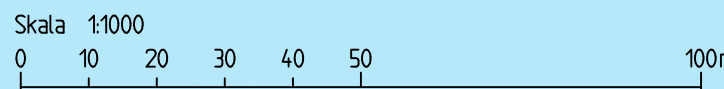
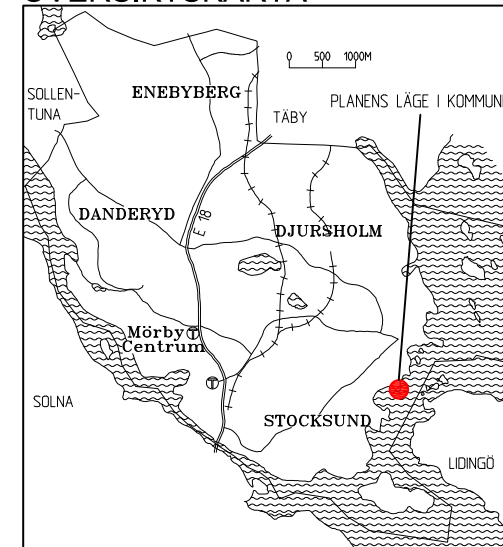


# ILLUSTRATION

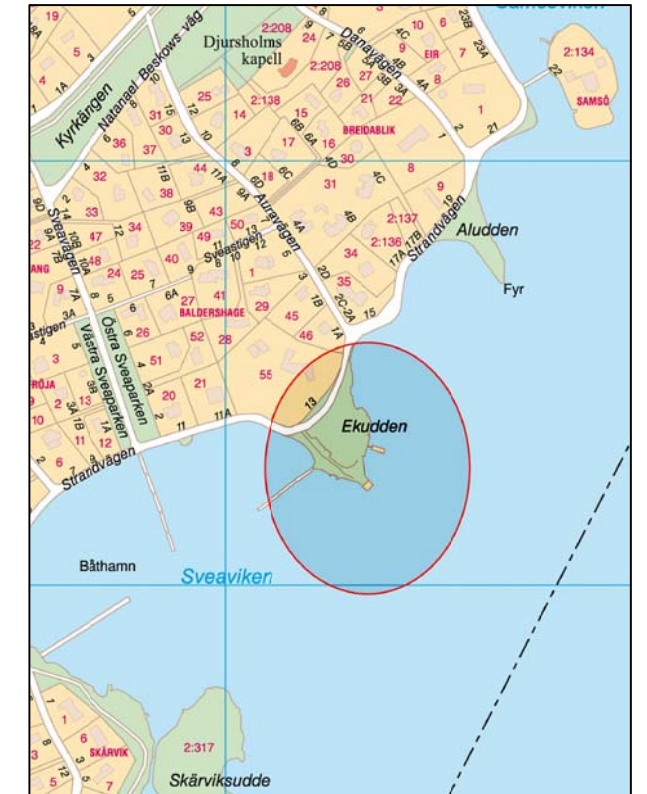


----- Illustrationslinje för föreslagen ny bebyggelse m.m.

# ÖVERSIKTSKARTA



# ADRESSKARTA



## BETECKNINGAR TILL GRUNDKARTAN

- ANVÄNDNINGSGRÄNS ELLER OMRÅDESGRÄNS
- FASTIGHETSGRÄNS
- ▭ BOSTADSHUS, UTHUS
- ▨ ALLMÄN BYGGNAD
- - - VÄG- ELLER GÄNGVÄG
- STAKET, HÄCK
- ▭ TRAPPA
- NIVÅKURVOR
- 8 FASTIGHETSBETECKNING
- +2043 AVVÄGD GATUHÖJD

GRUNDKARTAN UPPRÄTTAD I OKTOBER 2010

Anna Zetterdahl  
Mättningsingenjör

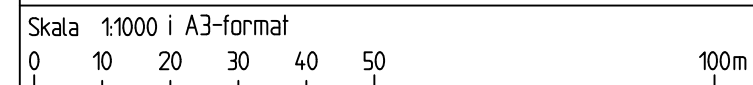
# PROGRAMSKISS

**DANDERYDS KOMMUN**  
Miljö- och stadsbyggnadskontoret

**Detaljplan för  
EKUDDEN  
DEL AV DJURSHOLM 2:421  
DANDERYDS KOMMUN, STOCKHOLMS LÄN**

Jamal Esfahani  
Stadsarkitekt

Anna-Britta Järliden  
Planarkitekt



UPPRÄTTAD  
2011-04-20

ÄNDRAD EFTER SAMRÅD

REVIDERAD

ANTAGEN

LAGA KRAFT

**DP171**