

DIARIENUMMER:
KS 2019/0261

Samrådsredogörelse

kortversion - Sammanställning av samrådsenkät

Utförd mellan 3 maj och 13 juni 2021



Mörby Centrum – Fotograf Erik Somnäs

Innehållsförteckning

1. Sammanställning av samrådsenkäten.....	3
1.2. Summering av enkäten.....	3
2. Bakgrund.....	4
2.1. Enkätens utformning.....	4
2.2. Marknadsföring av samrådet.....	4
2.3. Deltagande.....	5
2.3.1. Utvärdering av enkäten.....	6
3. Resultat.....	7
3.1. Översiktsplanens målområden.....	7
3.1.1. Målområde 1 – Bygga och bevara för idag och imorgon.....	8
3.1.2. Målområde 2 – Grön och hälsosam livsmiljö för alla.....	8
3.1.3. Målområde 3 – Hållbara transporter och resor.....	8
3.1.4. Målområde 4 – Trygga och inbjudande utemiljöer.....	9
3.2. Översiktsplanens utredningsområden.....	9
3.3. Översiktsplanens utvecklingsinriktning.....	11
3.3.1. Utvecklingsinriktning för bebyggelse.....	11
3.3.2. Utvecklingsinriktning för kommunikationer.....	11
3.3.3. Utvecklingsinriktning för natur och friluftsliv.....	12
3.4. Övriga synpunkter.....	12

1. Sammanställning av samrådsenkäten

Enligt 3 kap 1 § i plan- och bygglagen (2010:900) ska alla kommuner ha en aktuell översiktsplan. Översiktsplanen är en strategisk plan som beskriver kommunens avsikter om exempelvis mark- och vattenanvändning, bebyggelseutveckling, riksintressen och allmänna intressen. Danderyds gällande översiktsplan är från 2006 och just nu pågår arbete med att ta fram en ny översiktsplan för kommunen.

Mellan 3 maj och 13 juni 2021 genomfördes samråd för översiktsplanen. Samrådet genomfördes i två delar, genom en digital enkät, samt genom möjligheten att inkomma med fria svar via mail och brev.

Denna del av samrådsredogörelsen behandlar de inkomna svaren för den digitala enkäten. Samrådet var allmänhetens andra möjlighet att tycka till om innehållet för den kommande översiktsplanen. Första möjligheten att tycka till om översiktsplanens innehåll genomfördes som en digital enkät mellan 2 juni och 31 augusti 2020.

1.2. Summering av enkäten

Nedan följer en summering av enkäten i punktform.

Om enkäten och deltagandet

- Samrådet för översiktsplanen har bland annat nått ut 18 347 gånger på kommunens facebook sida, 355 gånger på kommunens Instagramsida samt annonserats i lokaltidningen i två omgångar med en upplaga på 13 500 nummer.
- Sammanlagt har 742 enkätsvar inkommit. Av de som svarat på enkäten uppgav 96 % att de var boende i kommunen. Könsfördelningen för deltagandet var 56 % kvinnor och 44 % män. Åldersmässigt tillhörde de flesta respondenterna ålderskategorierna 40–49 år, 50–59 år och 60–69 år. Fördelningen för var respondenterna bodde i kommunen var relativt jämn för kommundelarna samtidigt som 78 % av respondenterna uppgav att de bodde i villa eller radhus.
- Överlag var de flesta respondenterna positiva till enkätens utformning samt till möjligheten att få tycka till om Danderyd kommuns framtid.

Översiktsplanens övergripande mål

- För översiktsplanens övergripande mål var respondenterna överlag mer positiva än negativa.
- Översiktsplanens övergripande mål ansågs av flera vara för allmänt formulerade och därför svåra att svara på då de inte alltid är mätbara.

Översiktsplanens utredningsområden

- För översiktsplanens 15 utredningsområden betygsattes 13 områden över 3,0 och 2 områden betygsattes under 3,0 på en skala 1 till 5 där 1 var mycket dåligt och 5 var mycket bra.

Översiktsplanens utvecklingsinriktningar

- För översiktsplanens utvecklingsinriktningar var ungefär lika många respondenter negativa som positiva till "Utvecklingsinriktning för bebyggelse" medan fler var positiva än negativa till "Utvecklingsinriktning för kommunikationer" samt "Utvecklingsinriktning för fritid- och friluftsliv".

Summering utifrån fritextsvar

- Respondenternas svar för exploatering visar på en spridning mellan att kommunen är färdigbyggd till att viss komplettering är möjlig. Överlag förespråkas att skalan måste anpassas till Danderyds befintliga bestånd. Av de som är positiva till exploatering förespråkas exempelvis radhus och byggnader upp till 3 våningar.
- Några respondenter lyfter fram att det är motsägelsefullt var det ska byggas enligt översiktsplanen. Exempelvis att byggandet föreslås att koncentreras längs E18-stråket samtidigt som trafikbuller och luftföroreningar är som störst där.
- Respondenternas svar om en tunnelförläggning av E18 är delad. Det finns både de som är för och emot en tunnelförläggning av E18. De som är emot anser bland annat att Danderyds identitet riskerar att förändras om 11 000 nya bostäder byggs. De som är positiva till en tunnelförläggning lyfter främst fram det visuella samt buller och miljöaspekten som anledning. Oavsett om respondenten varit positiv eller negativ uppfattas E18 idag som bullrande och att det är angeläget att situationen förbättras oavsett vägval i frågan.
- En del respondenter lyfte att förlängning av tunnelbanan mot Täby var ett bra förslag och ansåg att det var bättre än att förlänga Roslagsbanan till city. Samtidigt ansåg en del respondenter att det var negativt med en kollektivtrafikknutpunkt vid Rinkeby.
- Många respondenter lyfter fram Danderyds grönområden och närhet till vatten samt möjlighet till rekreation som kommunens största tillgångar.

Resultatet för enkäten kan inte anses vara representativt för Danderyd kommuns invånare. Inget urval av respondenter har gjorts då enkäten har varit öppen för alla inklusive de som inte bor i kommunen. Vidare har det varit möjligt att lämna in enkäten flera gånger. Resultat ska ses som ett underlag av flera till den kommande översiktsplanen.

2. Bakgrund

2.1. Enkätens utformning

Som bakgrund för enkäten fanns ett samrådsförslag för översiktsplanen att ta ställning till. Enkäten var digital och inleddes med bakgrundsinformation om respondenten. Enkäten bestod av 3 huvuddelar med underliggande frågor. Samtliga delar var frivilliga att fylla i. Huvuddelarna var:

- Översiktsplanens mål
- Översiktsplanens utredningsområden
- Översiktsplanens utvecklingsinriktning

Enkäten innehöll både frågor med fasta svarsalternativ, fritextsvar och möjlighet att markera ut svar på karta. Till respektive fråga fanns bakgrundsinformation för att sätta frågorna i ett sammanhang.

2.2. Marknadsföring av samrådet

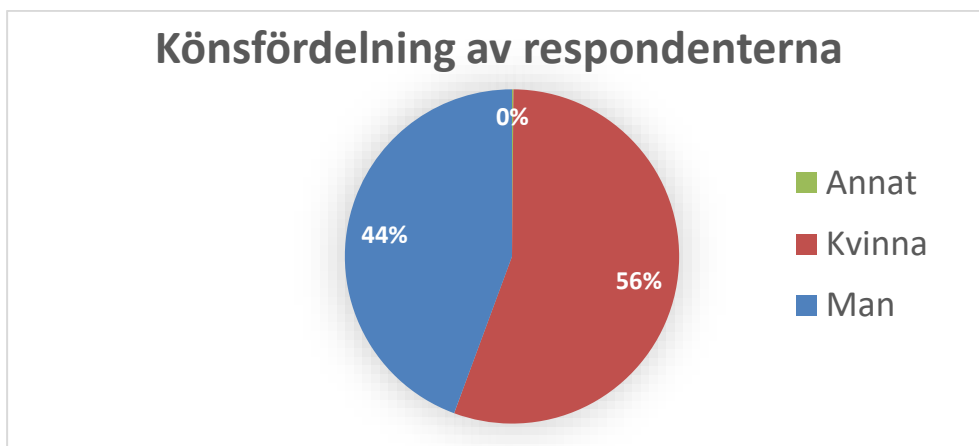
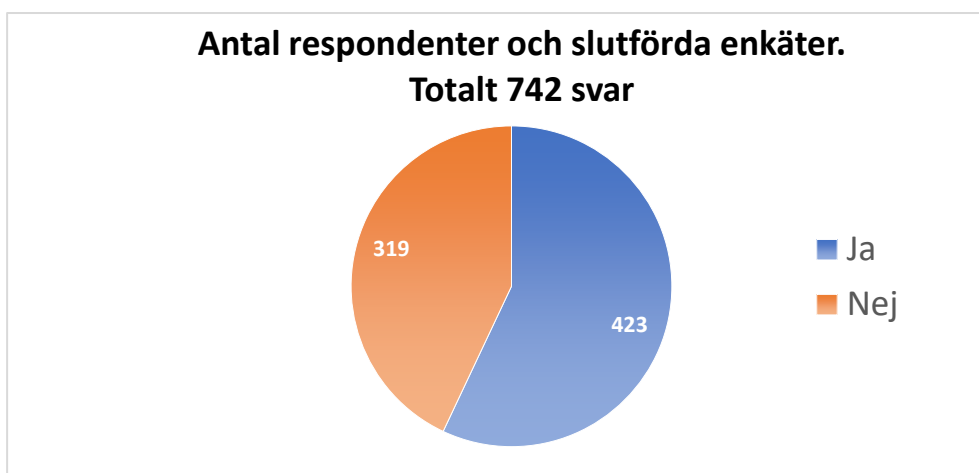
Enkäten har marknadsförts genom:

- Danderyd kommuns webbplats
- Danderyd kommuns Facebook-sida
 - Resulterade i 18 347 visningar
- Danderyd kommuns Instagramsida

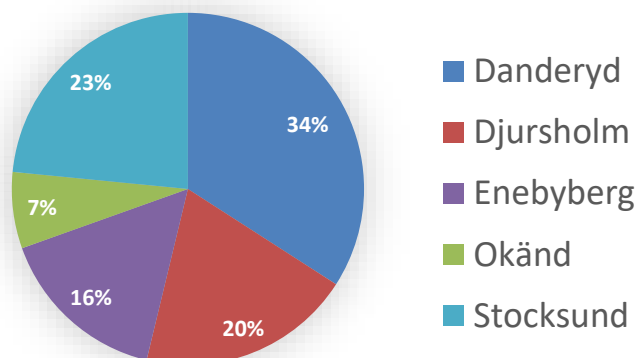
- Resulterade i 355 visningar
- 2 annonseringar i lokaltidning
 - 13 500 exemplar per tillfälle
- Resulterade i 4 000 besök på Danderyd kommuns webbplats

2.3. Deltagande

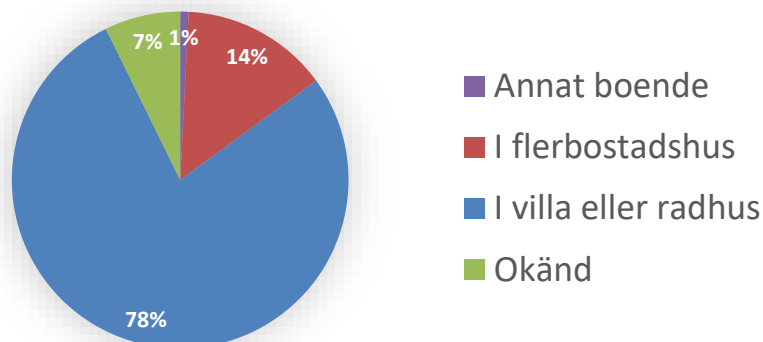
Sammanlagt har 742 enkätsvar inkommit. Av de som svarat på enkäten uppgav 96 % av respondenterna att de är boende i kommunen. Könsfördelningen på deltagandet var cirka 56 % kvinnor och 44 % män. Åldersmässigt har de flesta respondenterna tillhört ålderskategorierna 40–49 år, 50–59 år och 60–69 år. I diagrammen nedan redovisas endast de svar där respondenterna har valt att svara på frågorna.



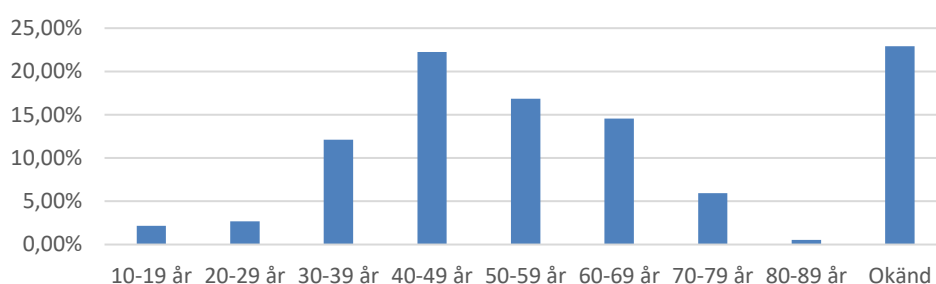
Andel respondenter per kommundel



Andel respondenter per boendetyp



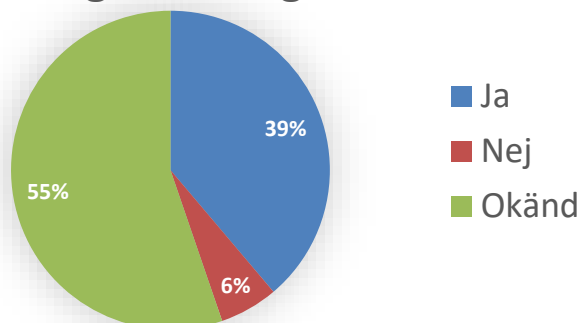
Åldersfördelning för respondenterna



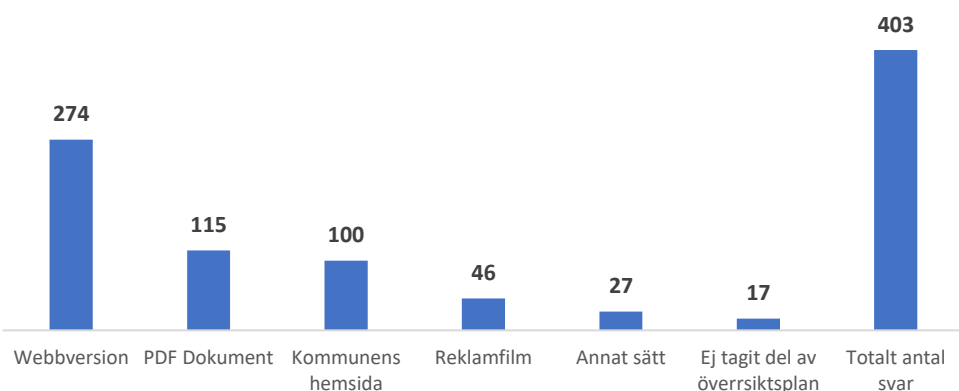
2.3.1. Utvärdering av enkäten

Som utvärdering för enkäten ställdes frågan "Innehöll enkäten relevanta och meningsfulla frågor". Där var 39 % positiva och 6 % negativa medan 55 % valde att inte svara på denna fråga av respondenterna. Av de som svarade på frågan om hur de hade tagit del av översiktsplanens innehåll uppgav flest att de tagit del av webbversionen följt av översiktsplanen som pdf.

Innehöll enkäten relevanta och meningsfulla frågor?



Hur har du tagit del av översiktsplanens innehåll?



3. Resultat

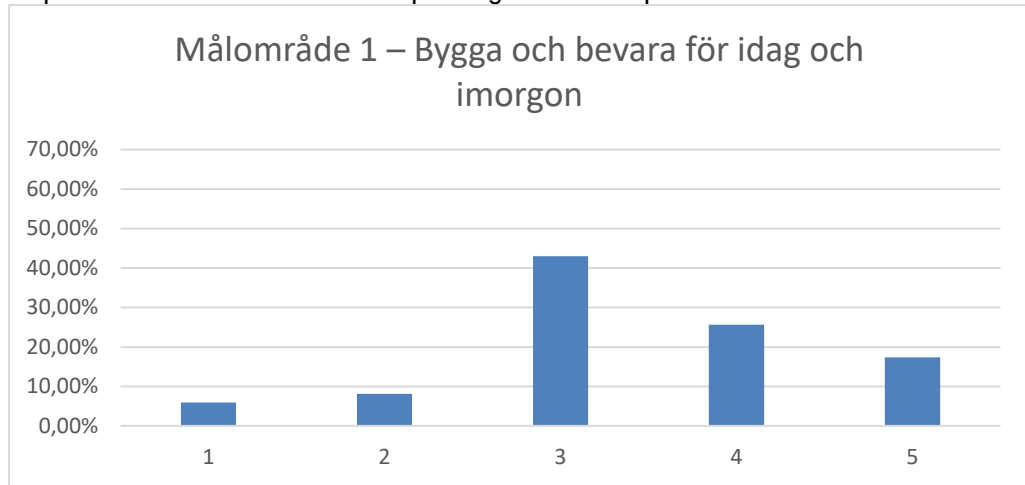
Resultatet för enkäten kan inte anses vara representativt för Danderyd kommuns invånare. Inget urval av respondenter har gjorts då enkäten har varit öppen för alla inklusive de som inte bor i kommunen. Vidare har det varit möjligt att lämna in enkäten flera gånger. Resultat ska ses som ett underlag av flera till den kommande översiktsplanen.

3.1. Översiktsplanens målområden

För denna fråga presenterades fyra målområden med tillhörande målbilder och övergripande mål. Denna fråga kunde besvaras med betyg 1–5 där 1 var mycket dåligt och 5 var mycket bra. Utöver detta kunde respondenten svara genom fritextsvar. Fritextsvaren finns redovisade som bilaga till sammanställningen.

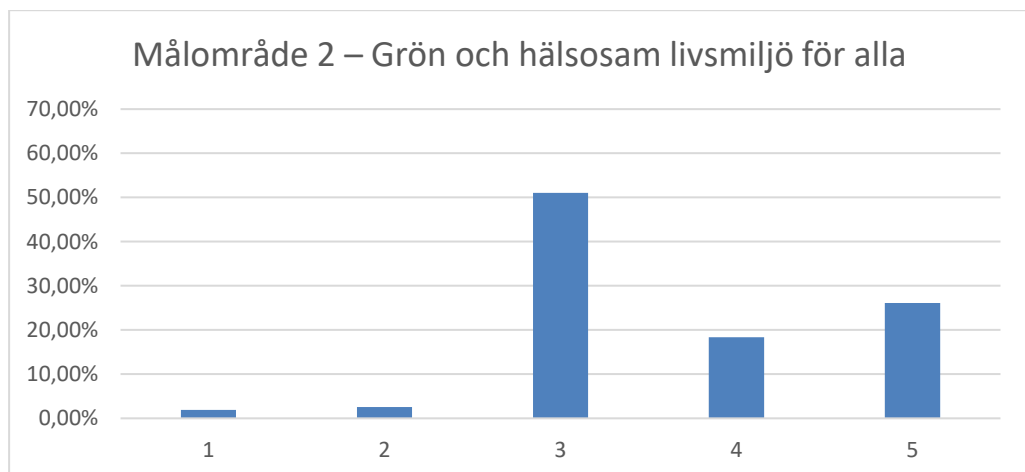
3.1.1. Målområde 1 – Bygga och bevara för idag och imorgon

Diagrammet nedan redovisar respondenternas betygsättning på målområde 1 för de respondenter som valde att svara på frågan fördelat på andel.



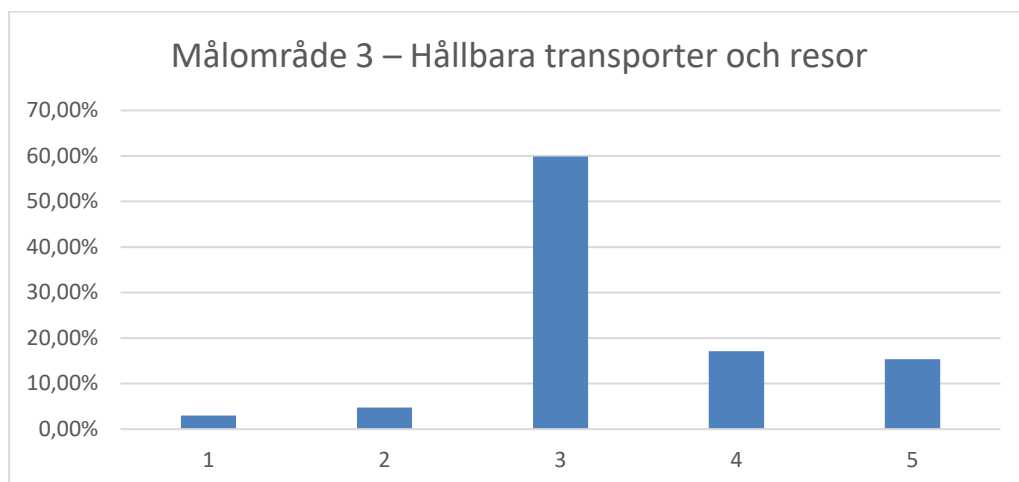
3.1.2. Målområde 2 – Grön och hälsosam livsmiljö för alla

Diagrammet nedan redovisar respondenternas betygsättning på målområde 2 för de respondenter som valde att svara på frågan fördelat på andel.



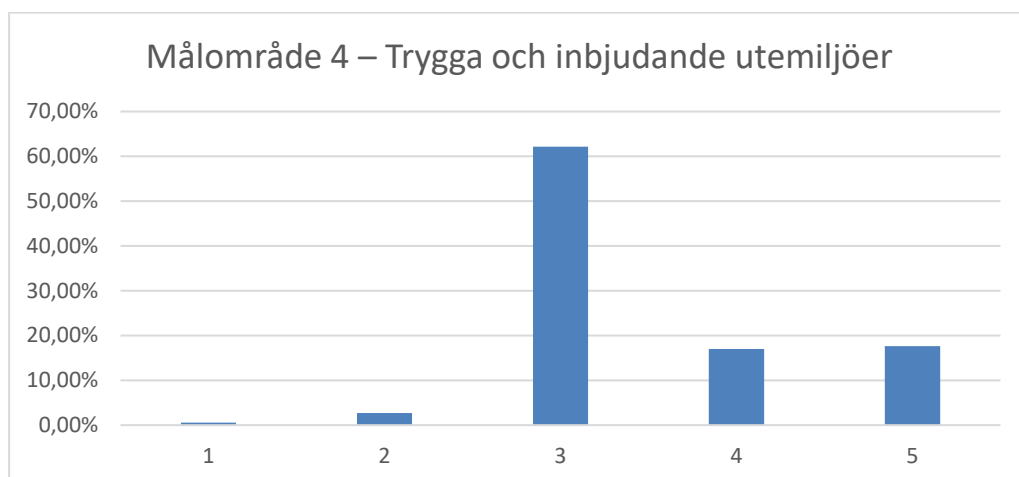
3.1.3. Målområde 3 – Hållbara transporter och resor

Diagrammet nedan redovisar respondenternas betygsättning på målområde 3 för de respondenter som valde att svara på frågan fördelat på andel.



3.1.4. Målområde 4 – Trygga och inbjudande utemiljöer

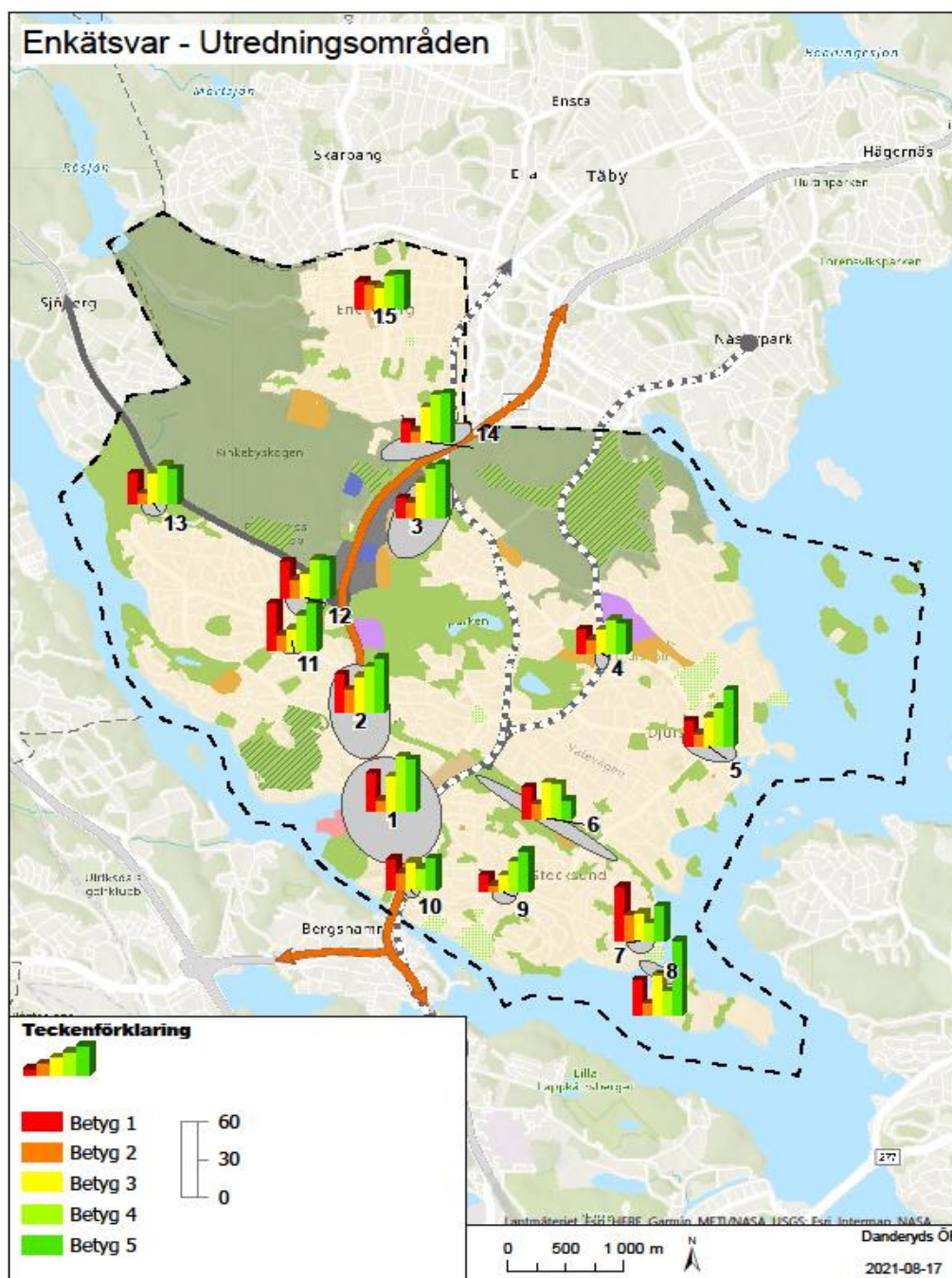
Diagrammet nedan redovisar respondenternas betygsättning på målområde 4 för de respondenter som valde att svara på frågan fördelat på andel.



3.2. Översiktsplanens utredningsområden

För denna fråga presenterades förslag på markanvändningskarta med 15 utredningsområden där kommunen vill utreda vidare hur dessa områden ska användas, utvecklas och bevaras i framtiden. Denna fråga kunde besvaras med betyg 1–5 där 1 var mycket dåligt och 5 var mycket bra. Utöver detta kunde respondenten svara genom fritextsvar. Fritextsvaren finns redovisade som bilaga till sammanställningen.

Bilden nedan illustrerar respektive område med staplar för betyg. Därefter redovisas respektive område med en snittpoäng baserat på de som svarat för respektive område.



Område	Snittbetyg	Betyg_1	Betyg_2	Betyg_3	Betyg_4	Betyg_5	Antal svar
1 - Knutpunkt Danderyd	3,375	30	9	28	44	41	152
2 - Möby centrum	3,283871	30	18	28	36	43	155
3 - Danderyds gymnasium med omnejd	3,595588	15	12	28	39	42	136
4 - Östberga	3,26	19	11	19	27	24	100
5 - Djursholms torg	3,526718	21	10	24	31	45	131
6 - Stråk: Grängärdet-Stockhagen med omnejd	2,963303	25	12	29	28	15	109
7 - Svanholmsparkeringen	2,695313	43	20	22	14	28	127
8 - Förbindelse till Tranholmen	3,489796	28	9	32	19	59	147
9 - Stocksunds torg	3,619565	14	6	14	25	33	92
10 - Banvakten vid Stockholmsvägen/Bengt Färjares väg	3,056604	25	14	23	18	26	106
11 - Nora torg	3,117647	38	13	18	29	38	136
12 - Kraftledningen vid Skogsviksvägen	3,145161	29	15	19	31	30	124
13 - Sättraängsvägen	3,269565	24	8	24	31	28	115
14 - Enebyängen	3,576923	16	9	28	38	39	130
15 - Östra Enebytorg	3,176991	22	19	17	27	28	113

3.3. Översiktsplanens utvecklingsinriktning

För denna fråga presenterades förslag på kommunens långsiktiga vilja för mark- och vattenanvändningen. Denna fråga kunde besvaras med betyg 1–5 där 1 var mycket dåligt och 5 var mycket bra. Utöver detta kunde respondenten svara genom fritextsvar. Fritextsvaren finns redovisade som bilaga till sammanställningen.

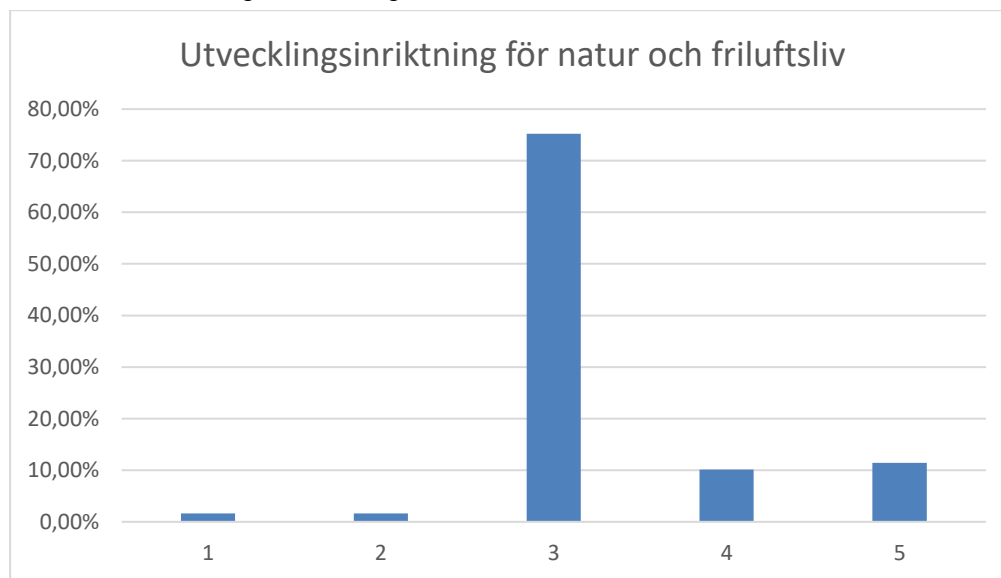
3.3.1. Utvecklingsinriktning för bebyggelse



3.3.2. Utvecklingsinriktning för kommunikationer



3.3.3. Utvecklingsinriktning för natur och friluftsliv



3.4. Övriga synpunkter

För denna fråga kunde respondenten lämna synpunkter antingen genom att peka ut områden på karta eller genom fritextsvar. Kartbilderna nedan visar en bild för övriga synpunkter kategoriserade på "Bevara och utveckla" samt en bild där synpunkterna återges i sin helhet utefter kategori.

