










SPÅRKARTA RINKEBYSKOGEN

Teckenförklaring:

-  info-tavla
-  utegym
-  vandringsled
-  bågskyttebana
-  parkering
-  elljusspår
-  badplats
-  idrottsplats
-  grillplats
-  busshållplats
-  höjdkurvor
-  öppen mark
-  tomtmark
-  asfaltsytor
-  stig
-  väg
-  hus



-  1.25 km
-  10 km
-  5 km
-  2.5 km
-  6.0 km
-  Anslutningsspår

-  Elljusspår 2.5 km
-  Roslagsleden
-  HÄR ÄR DU!